

Kaartenkatern

Inhoudsopgave

Overzichtskaarten

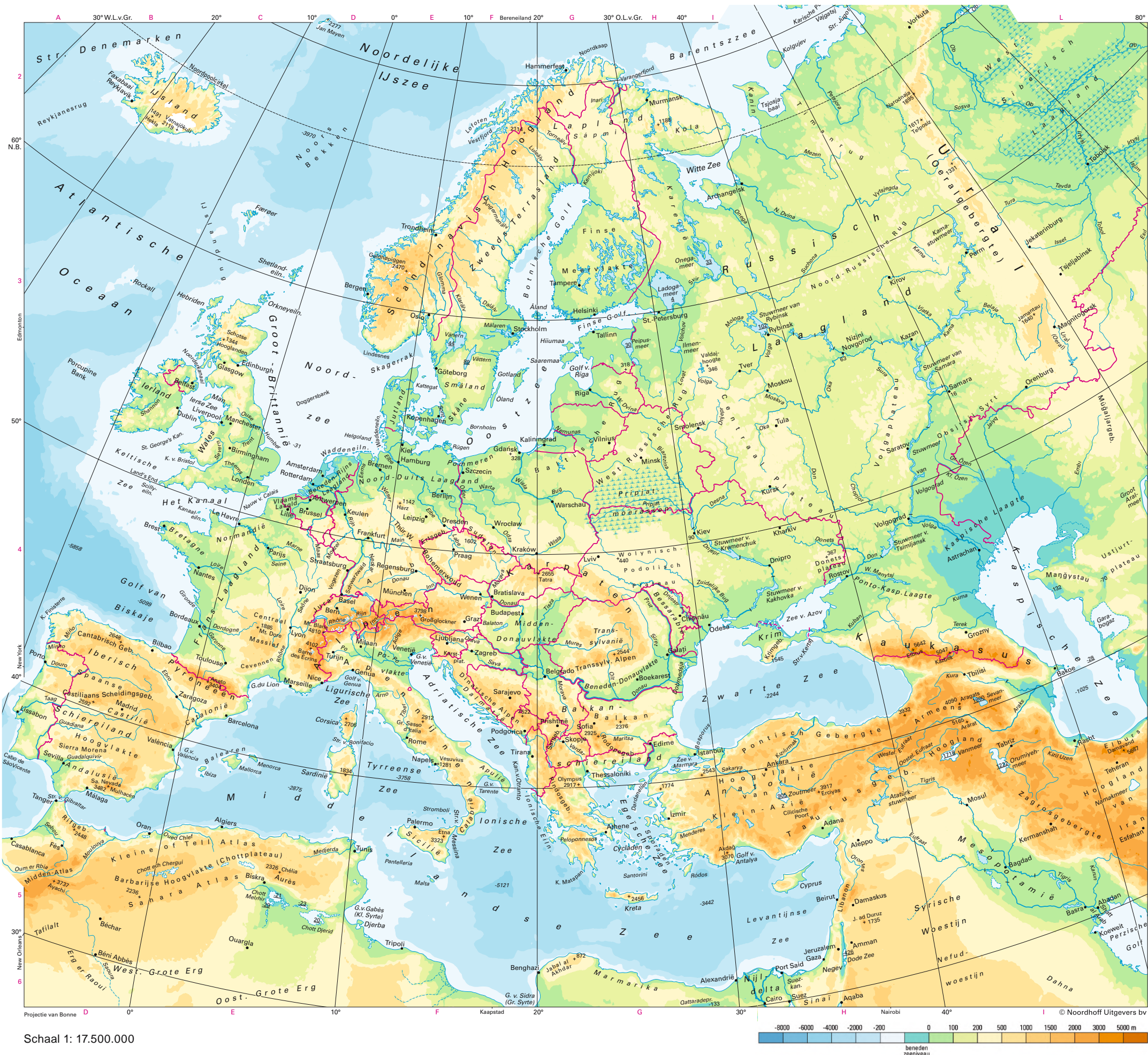
Wereld	3
Europa	4
Midden-Oosten en Zuid-Azië	5
Zuid-Amerika	6
Nederland	7
Midden-Nederland	8

Thematische kaarten

Aarde Minerale grondstoffen	9
Klimaatgebieden en zeestromen	10
Aarde Klimaat	11
Aarde Landschap	12
Nederland Reliëf	13

Behoudens de in of krachtens de Auteurswet gestelde uitzonderingen mag niets uit dit werk zonder voorafgaande schriftelijke toestemming van de uitgever openbaar worden gemaakt en/of verveelvoudigd door middel van druk, fotokopie, scanning, computersoftware of andere elektronische verveelvoudiging of op welke wijze dan ook.





LEGENDA

Land en water

- +2038 Hoogtepunt met hoogtecijfer (in meters)
- = Bergpas
- 2560 Dieptecijfer (in meters)
- Landijs, gletsjer
- Moeras
- 183 Meer met hoogte waterspiegel (in meters)
- Zoutmeer
- Meer met wisselende kustlijn
- Koraalrif
- Rivier
- Wadi
- Rivier met waterval of stroomversnelling
- Stuwdam en stuwmeer
- Kanaal

Verkeer

- Autosnelweg } op overzichtskaarten
- Autoweg } 1 : 7500000 en groter
- Auto(snel)weg } op overzichtskaarten
- } kleiner dan 1 : 7500000
- Wegen in aanleg
- Verkeerstunnel
- Spoorweg
- Hogesnelheidslijn
- Spoorwegtunnel
- Luchthaven
- Vliegveld
- Veerdienst

Grenzen

- Landsgrens
- Landsgrens, omstreden of niet definitief
- Provincie- of overeenkomstige grens
- Grens van politiek afhankelijk gebied
- Nationaal park
- Datumgrens

Plaatsymbolen

- BEIJING Plaats met 10 miljoen inwoners of meer
- NEW YORK Plaats met 5 - 10 miljoen inwoners
- BRASÍLIA Plaats met 2,5 - 5 miljoen inwoners
- SOFIA Plaats met 1 - 5 miljoen inwoners
- Benghazi Plaats met 500 000 - 1 miljoen inwoners
- Córdoba Plaats met 250 000 - 500 000 inwoners
- Hobart Plaats met 100 000 - 250 000 inwoners
- Siena Plaats met 50 000 - 100 000 inwoners
- Narvik Plaats met 10 000 - 50 000 inwoners
- Aspen Plaats met minder dan 10 000 inwoners
- New Delhi Hoofdstad binnen de agglomeratie van een andere stad

Op overzichtskaarten met een schaal van 1 : 12500000 en groter geven de symbolen de steden weer, op kleinere schalen worden de agglomeraties weergegeven.

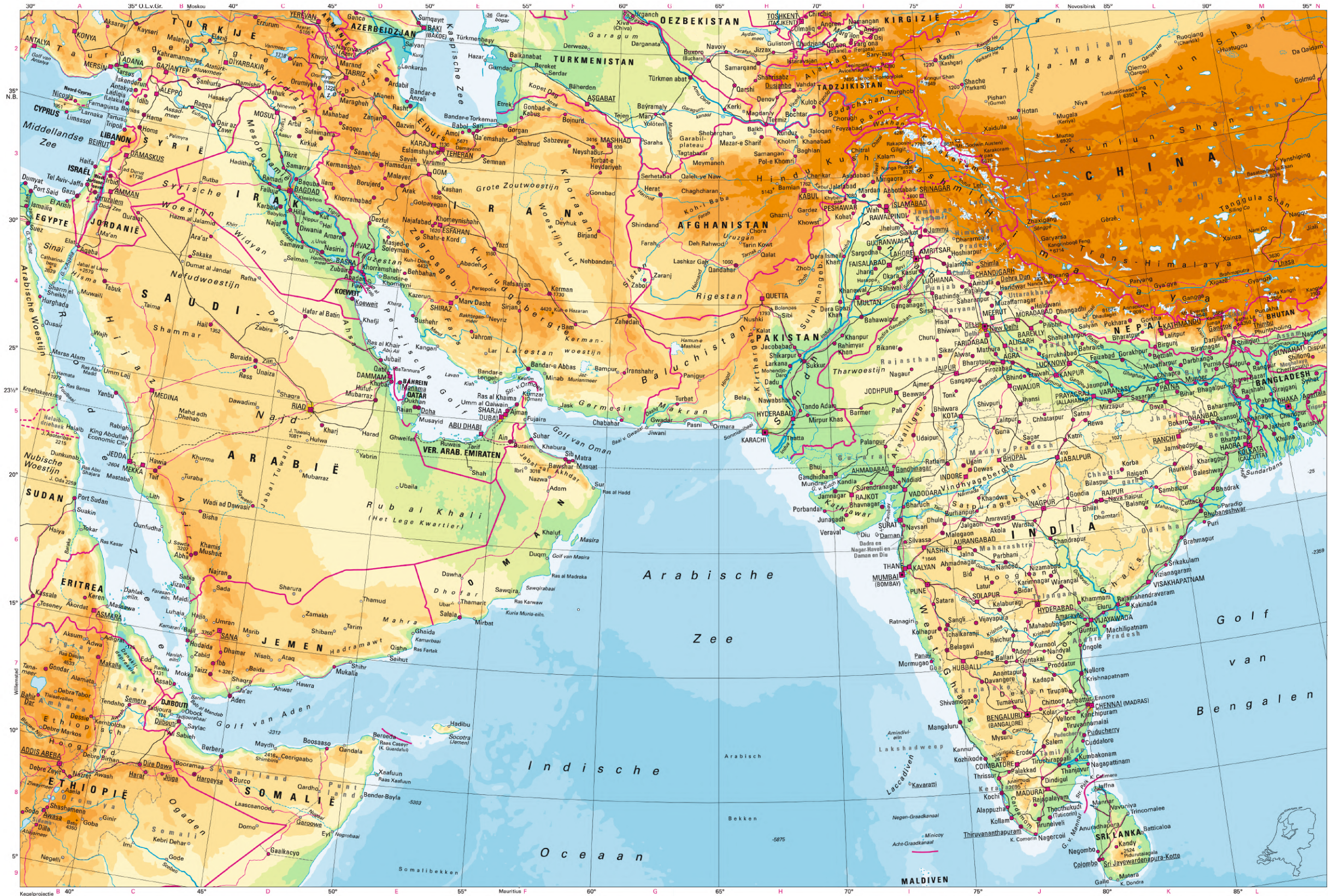
Schaal 1 : 6000000 en groter
 Stedelijke agglomeratie met 1 miljoen inwoners of meer (voor België en de Alpen gelden andere richtlijnen; zie aldaar)

Overige symbolen

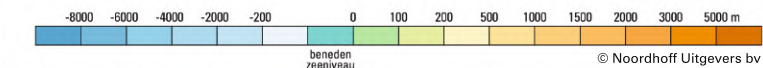
- Bijzonder object
- Ruïne
- Magnetische pool

Schaal 1: 17.500.000



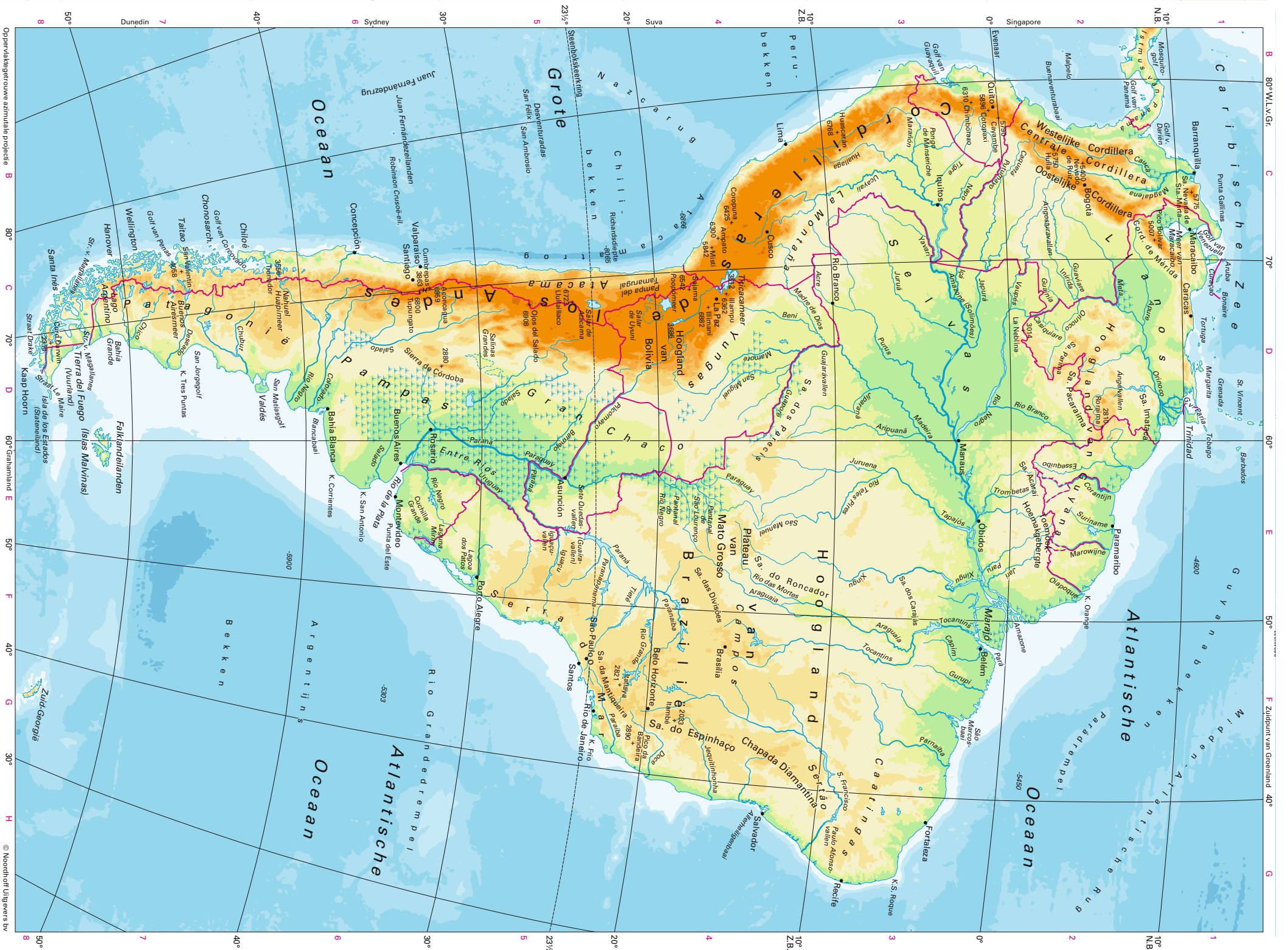


Schaal 1: 12.500.000



LEGENDA

- Land en water**
- + 2038 Hoogtepunt met hoogtecijfer (in meters)
 - = Bergpas
 - 2560 Dieptecijfer (in meters)
 - Landijs, gletsjer
 - Moeras
 - 183 Meer met hoogte waterspiegel (in meters)
 - Zoutmeer
 - Meer met wisselende kustlijn
 - Koraalrif
 - Rivier
 - Wadi
 - Rivier met waterval of stroomversnelling
 - Stuwdam en stuwmeer
 - Kanaal
- Verkeer**
- Autosnelweg } op overzichtskaarten
 - Autoweg } 1 : 750000 en groter
 - Auto(snel)weg } op overzichtskaarten
 - Wegen in aanleg } kleiner dan 1 : 750000
 - Verkeerstunnel
 - Spoorweg
 - Hogesnelheidslijn
 - Spoorwegtunnel
 - Luchthaven
 - Vliegveld
 - Veerdienst
- Grenzen**
- Landsgrens
 - Landsgrens, overstreden of niet definitief
 - Provincie- of overeenkomstige grens
 - Grens van politiek afhankelijk gebied
 - Nationaal park
 - Datumgrens
- Plaatsymbolen**
- BEIJING Plaats met 10 miljoen inwoners of meer
 - NEW YORK Plaats met 5 - 10 miljoen inwoners
 - BRASÍLIA Plaats met 2,5 - 5 miljoen inwoners
 - SOFIA Plaats met 1 - 5 miljoen inwoners
 - Córhazi Plaats met 500 000 - 1 miljoen inwoners
 - Córdoba Plaats met 250 000 - 500 000 inwoners
 - Hobart Plaats met 100 000 - 250 000 inwoners
 - Siena Plaats met 50 000 - 100 000 inwoners
 - Narvik Plaats met 10 000 - 50 000 inwoners
 - Aspen Plaats met minder dan 10 000 inwoners
 - New Delhi Hoofdstad binnen de agglomeratie van een andere stad
- Op overzichtskaarten met een schaal van 1 : 12500000 en groter geven de symbolen de steden weer, op kleinere schalen worden de agglomeraties weergegeven.
- Schaal 1 : 6000000 en groter**
- Stedelijke agglomeratie met 1 miljoen inwoners of meer (voor België en de Alpen gelden andere richtlijnen; zie daalder)
- Overige symbolen**
- Bijzonder object
 - Ruïne
 - Magnetische pool



Schaal 1 : 4.000.000

LEGENDA

- | | | |
|---|--|---|
| Land en water | Verkeer | Plaatsymbolen |
| <ul style="list-style-type: none"> +2038 Hoogtepunt met hoogtecijfer (in meters) ⌋ Bergpas -2560 Dieptecijfer (in meters) Landijs, gletsjer Moeras Meer met hoogte waterspiegel (in meters) 183 Zoutmeer Meer met wisselende kustlijn Koraalrif Rivier Wadi Rivier met waterval of stroomversnelling Stuwdam en stuwmeer Kanaal | <ul style="list-style-type: none"> Autosnelweg } op overzichtskaarten Autoweg } 1 : 7 500 000 en groter Autosnelweg } op overzichtskaarten Wegen in aanleg } kleiner dan 1 : 7 500 000 Spoorweg Hogesnelheidslijn Spoorwegtunnel Luchthaven Vliegveld Veerdienst | <ul style="list-style-type: none"> BEIJING Plaats met 10 miljoen inwoners of meer NEW YORK Plaats met 5 - 10 miljoen inwoners BRASILIA Plaats met 2,5 - 5 miljoen inwoners SOFIA Plaats met 1 - 5 miljoen inwoners Benghazi Plaats met 500 000 - 1 miljoen inwoners Cordoba Plaats met 250 000 - 500 000 inwoners Hobart Plaats met 100 000 - 250 000 inwoners Sienna Plaats met 50 000 - 100 000 inwoners Narvik Plaats met 10 000 - 50 000 inwoners Aspen Plaats met minder dan 10 000 inwoners New Delhi Hoofdstad binnen de agglomeratie van een andere stad |

- Grenzen**
- Landsgrens
 - landsgrens, onstreden of niet definitief
 - Provincie- of overeenkomstige grens
 - Grens van politiek afhankelijk gebied
 - Nationaal park
 - Datumgrens

Schaal 1 : 6000 000 en groter

Stedelijke agglomeratie met 1 miljoen inwoners of meer (voor België en de Alpen gelden andere richtlijnen, zie aldaar)

- Overige symbolen**
- ▲ Bizonder object
 - ▲ Ruïne
 - * Magnetische pool

Schaal 1 : 4.000.000



NEDERLAND

Land en water

- Akkerbouw
- Tuinbouw
- Glastuinbouw
- Grasland
- Bos
- Heide
- Strand en duinen
- Stufzand
- Overige natuur
- Woongebied
- Industrie- of havenreirin
- Bij laagwater droogvallende grond
- Diepte minder dan 5 meter
- Diepte 5 - 10 meter
- Diepte 10 - 20 meter
- Diepte 20 meter of meer
- Meer
- Rivier of beek
- Rivier met sluis
- Kanaal; dikte naar belangrijkheid
- Dijk
- Kade, pier
- Hoogtepunt (in meters)
- Waterkering

Verkeer

- Autosnelweg (met A-nummer)
- Autosnelweg in aanleg of geploteerd
- Hoofdweg
- Hoofdweg in aanleg of geploteerd
- Wegtunnel
- Spoorweg
- Spoorwegtunnel
- HSL-spoorweg
- HSL-spoorwegtunnel
- Luchthaven
- Vliegveld
- Veerdienst

Grenzen*

- Landsgrens
- Provinciegrens

Plaatssymbolen

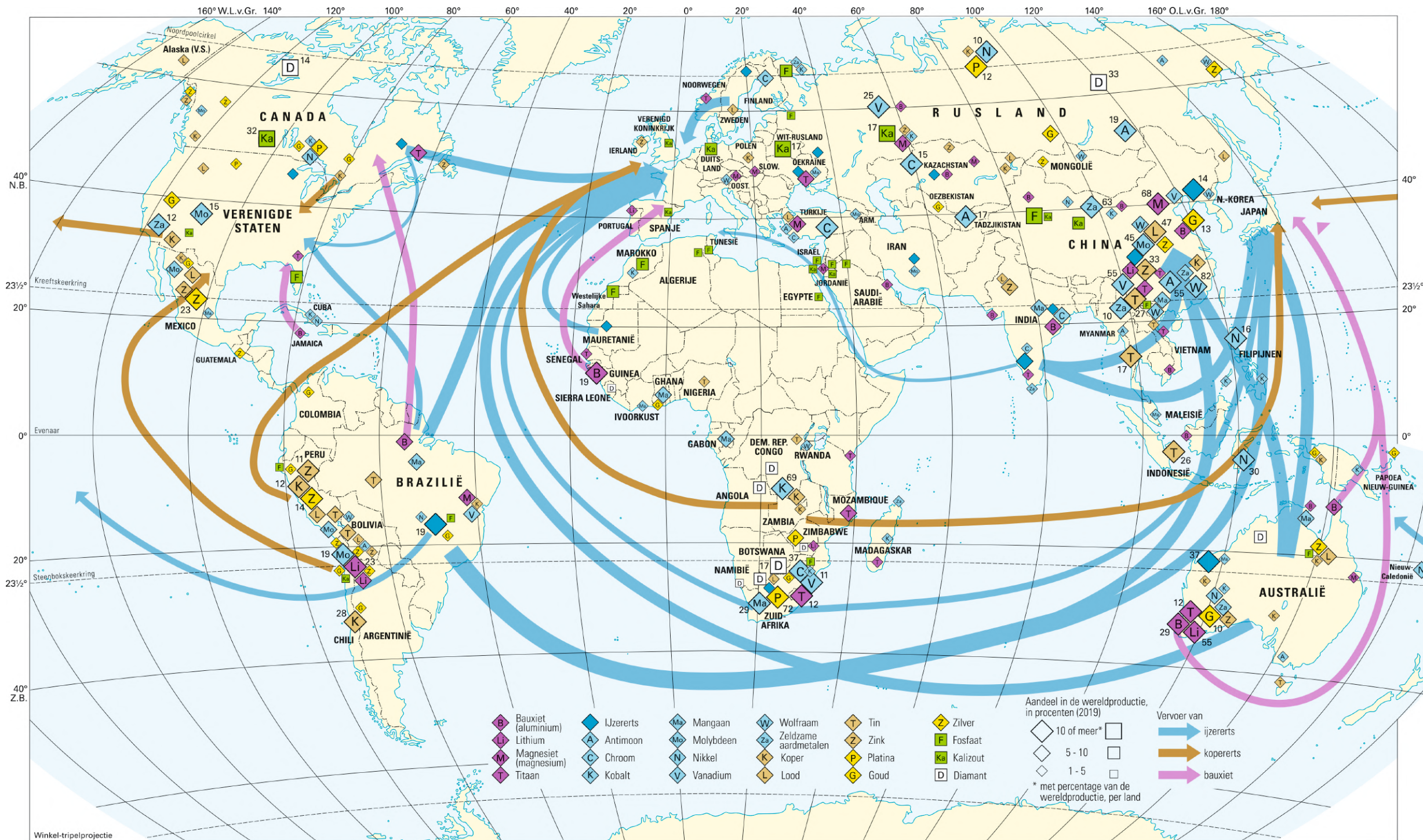
- Plaatssymbolen op overzichtskaarten:**
- Leiden Plaats met 50 000 inwoners of meer
 - Sneek Plaats met 25 000 - 50 000 inwoners
 - Baarn Plaats met 10 000 - 25 000 inwoners
 - Vaals Plaats met 5000 - 10 000 inwoners
 - Rolde Plaats met 1000 - 5000 inwoners
 - Vasse Plaats met minder dan 1000 inwoners
 - Uburg Stadsdeel, wijk

Overige symbolen

- Vuurtoren
- Kasteel
- Radio-, tv-zender
- Bijzonder object

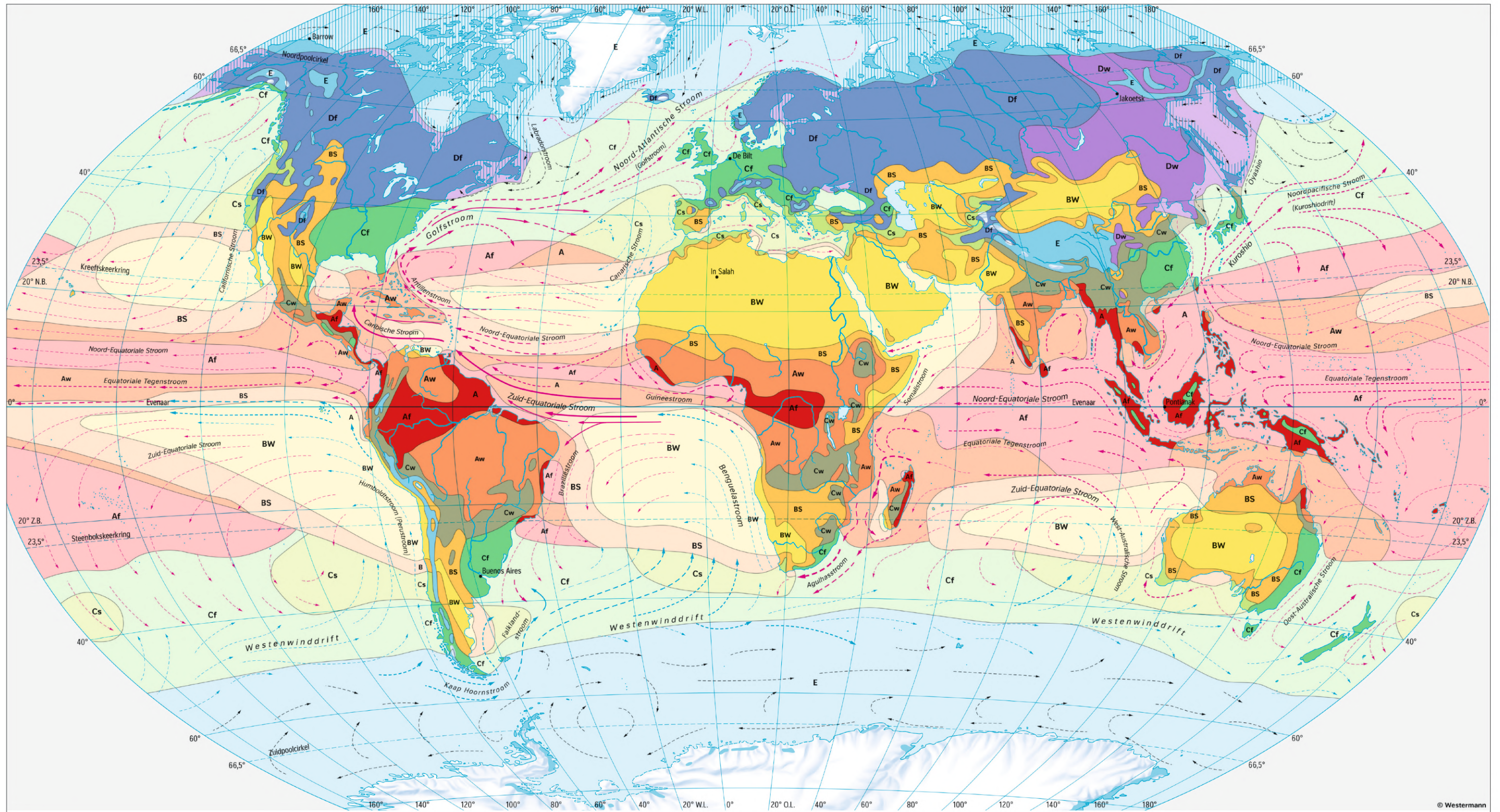
Schaal 1: 700.000

© Noordhoff Uitgevers bv



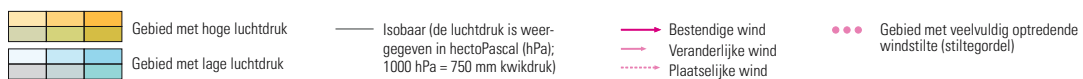
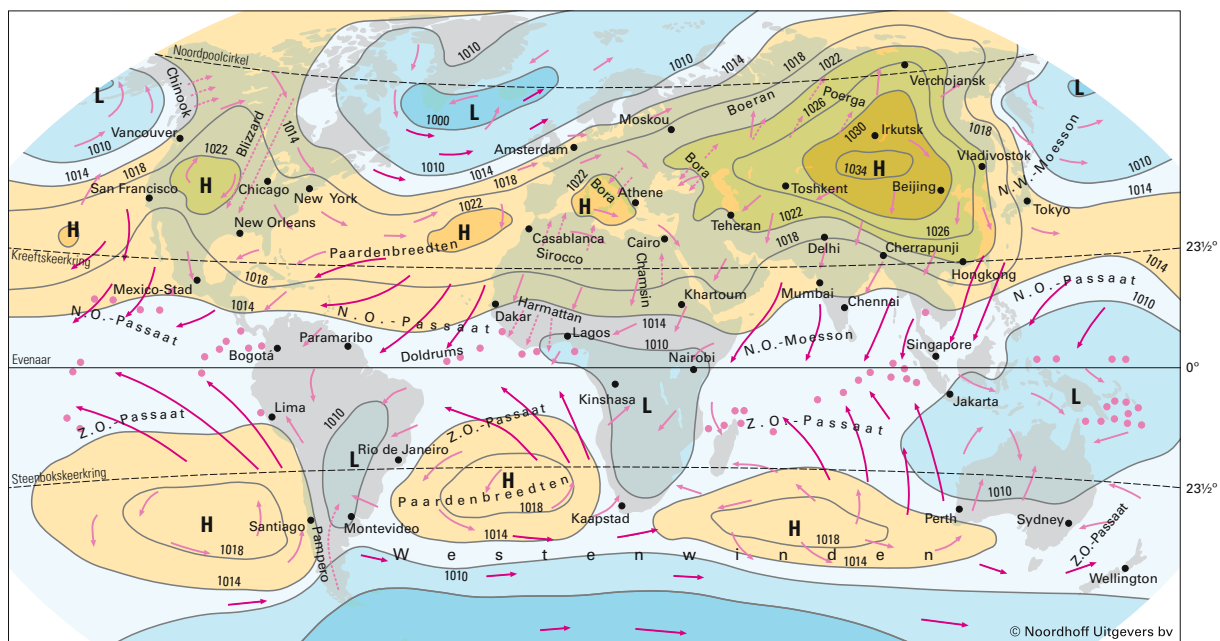
Schaal 1: 90.000.000

© Noordhoff Uitgevers bv



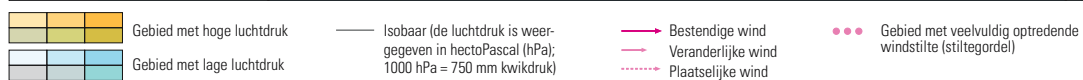
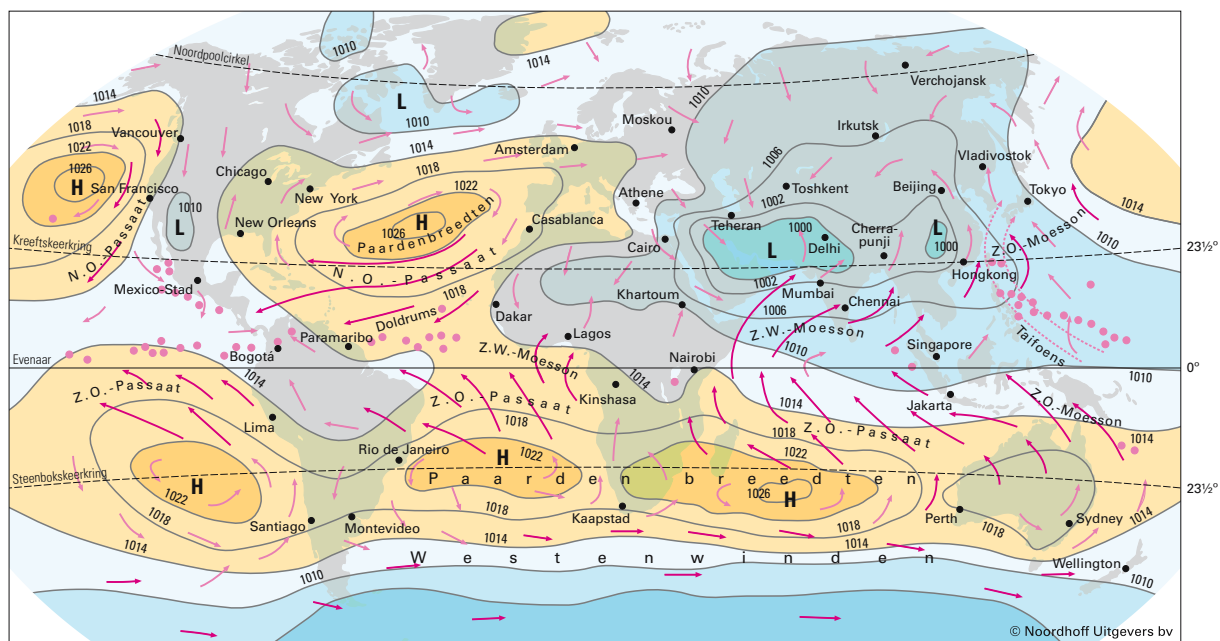
Klimaatgebieden volgens Köppen/Geiger Poolklimaten E Poolklimaat (EF en EH) Toendraklimaat (ET) Continentale klimaten D Met droge winter (Dw) Zonder droge periode (Df)		Maritieme klimaten C Met droge winter (Cw) Met droge zomer (Cs) Zonder droge periode (Cf) Droge klimaten B Steppesklimaat (BS) Woestijnklimaat (BW)		Tropische klimaten A Met droge winter (Aw) Zonder droge periode (Af)	
Zeestromen in de winter (noordelijk halfrond) Temperatuur Warm Koel Koud Snelheid in 24 uur (in zeemijlen) Meer dan 24 12 - 24 6 - 12 (1 zeemijl is 1852 m)		Bestendigheid (in procenten) 50 - 75 25 - 50 Minder dan 25 Pakijs in de winter Plaatsen In Salah			

LUCHTDruk EN WINDEN IN JANUARI



Schaal 1: 200.000.000

LUCHTDruk EN WINDEN IN JULI



Schaal 1: 200.000.000



Polaire zone		Semi-aride en aride zone	
1	Ijswoestijn	7	Steppe
2	Toendra en arctische woestijn	8	Woestijn en halfwoestijn
Boreale zone		9	Vochtige steppe
3	Boreaal naaldbos (taiga)	10	Vochtige doornstruiksavanne
Gematigde zone		Tropische zone	
4	Zomergroen bos (loof- en gemengd bos)	11	Droge savanne
Subtropische zone		12	Vochtige savanne
5	Struikgewas	13	Tropisch regenwoud
6	Subtropisch vochtig bos	•	Hoogste biodiversiteit (meer dan 5.000 plantensoorten per 10.000 km²)
		•	Weerstation

Schaal 1: 90.000.000

