

Kaartenkatern

Inhoudsopgave

Overzichtskaarten

Wereld	3
Europa	4
Zuidoost-Azië	5
Brazilië	6
Nederland	7
Noord-Nederland	8
Midden-Nederland	9

Thematische kaarten

Aarde Platen tektoniek	10
Aarde Minerale grondstoffen	11
Aarde Klimaat	12
Brazilië Mijnenbouw, industrie en dienstverlening	13
Nederland Grondsoorten	14





LEGENDA

- Land en water**
- +2038 Hoogtepunt met hoogtecijfer (in meters)
 - ≡ Bergpas
 - 2560 Dieptecijfer (in meters)
 - Landijs, gletsjer
 - Moeras
 - Meer met hoogte waterspiegel (in meters)
 - Zoutmeer
 - Meer met wisselende kustlijn
 - Koraalrif
 - Rivier
 - Wadi
 - Rivier met waterval of stroomversnelling
 - Stuwdam en stuwmeer
 - Kanaal

Verkeer

- Auto(snel)weg
- Wegen in aanleg
- Verkeerstunnel
- Spoorweg
- Hogesnelheidslijn
- Spoorwegtunnel
- Luchthaven
- Vliegveld
- Veerdienst

Grenzen

- Landsgrens
- Landsgrens, omstreden of niet definitief
- Provincie- of overeenkomstige grens
- Grens van politiek afhankelijk gebied
- Nationaal park
- Datumgrens

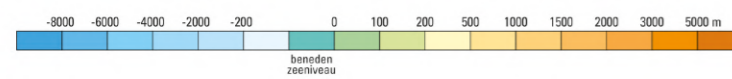
Plaatsymbolen

- Plaats met 5 miljoen inwoners of meer
- Plaats met 1 - 5 miljoen inwoners
- Plaats met 500 000 - 1 miljoen inwoners
- Plaats met 250 000 - 500 000 inwoners
- Plaats met 100 000 - 250 000 inwoners
- Plaats met 50 000 - 100 000 inwoners
- Plaats met minder dan 50 000 inwoners
- hoofdstad binnen de agglomeratie van een andere stad

Overige symbolen

- Bijzonder gebouw
- Ruïne
- Werkzame vulkaan
- Epicentrum aardbeving
- Magnetische pool
- Waarnemingsstation





Schaal 1 : 20.000.000

LEGENDA

- Land en water**
- +2038 Hoogtepunt met hoogtecijfer (in meters)
 - = Bergpas
 - 2560 Dieptecijfer (in meters)
 - Landijs, gletsjer
 - Moeras
 - 183 Meer met hoogte waterspiegel (in meters)
 - Zoutmeer
 - Meer met wisselende kustlijn
 - Koraalrif
 - Rivier
 - Wadi
 - Rivier met waterval of stroomversnelling
 - Stuwdam en stuwmeer
 - Kanaal

- Verkeer**
- Autosnelweg } op overzichtskaarten
 - Autoweg } 1 : 7500000 en groter
 - Auto(snel)weg } op overzichtskaarten
 - kleiner dan 1 : 7500000
 - Wegen in aanleg
 - Verkeerstunnel
 - Spoorweg
 - Hogesnelheidslijn
 - Spoorwegtunnel
 - Luchthaven
 - Vliegveld
 - Veerdienst

- Grenzen**
- Landsgrens
 - Landsgrens, omstreden of niet definitief
 - Provincie- of overeenkomstige grens
 - Grens van politiek afhankelijk gebied
 - Nationaal park
 - Datumgrens

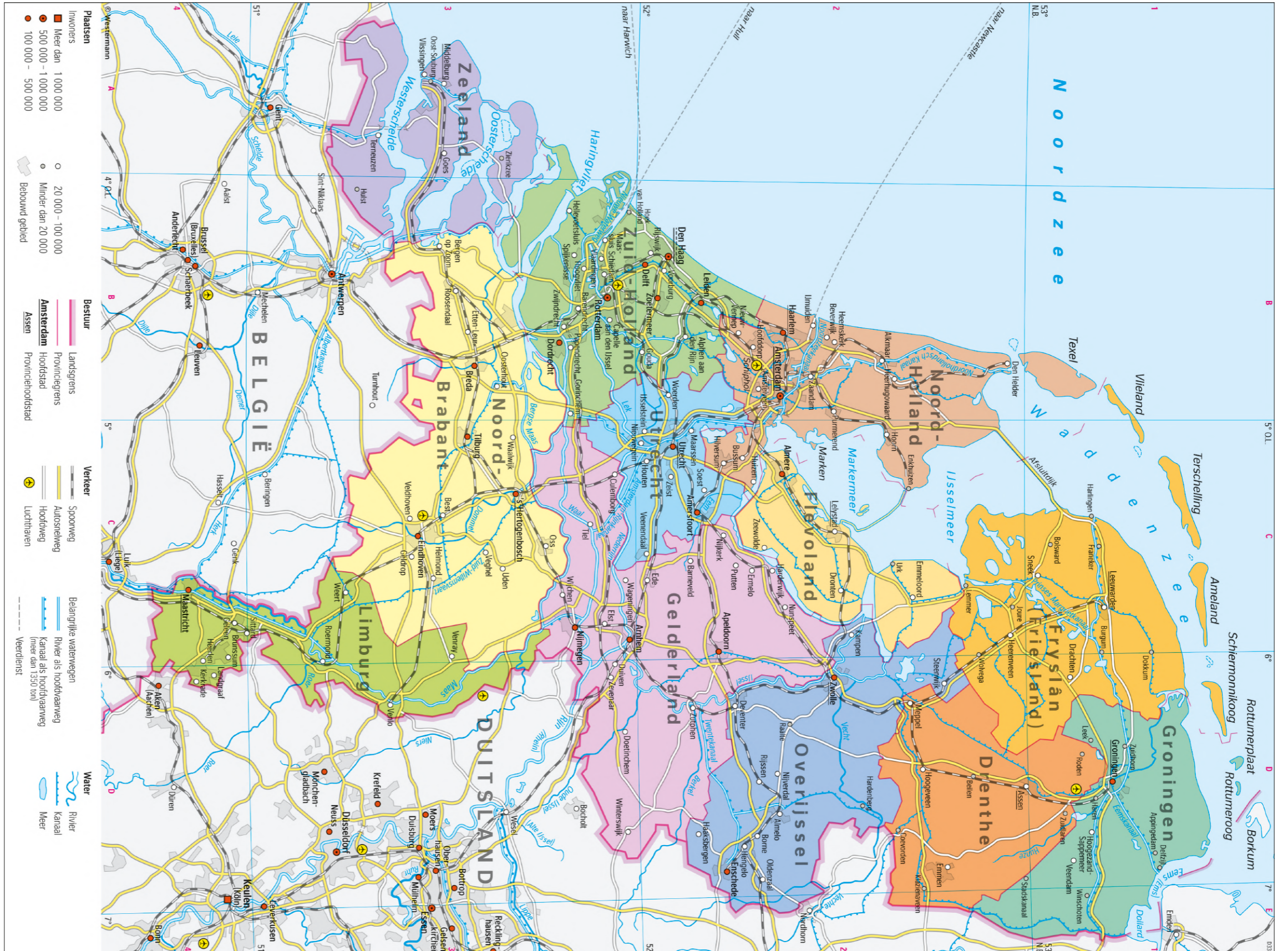
- Plaatsymbolen**
- BEIJING Plaats met 10 miljoen inwoners of meer
 - NEW YORK Plaats met 5 - 10 miljoen inwoners
 - BRASÍLIA Plaats met 2,5 - 5 miljoen inwoners
 - SOFIA Plaats met 1 - 5 miljoen inwoners
 - Benghazi Plaats met 500 000 - 1 miljoen inwoners
 - Córdoba Plaats met 250 000 - 500 000 inwoners
 - Hobart Plaats met 100 000 - 250 000 inwoners
 - Siena Plaats met 50 000 - 100 000 inwoners
 - Narvik Plaats met 10 000 - 50 000 inwoners
 - Aspen Plaats met minder dan 10 000 inwoners
 - New Delhi Hoofdstad binnen de agglomeratie van een andere stad

Op overzichtskaarten met een schaal van 1 : 12500000 en groter geven de symbolen de steden weer, op kleinere schalen worden de agglomeraties weergegeven.

Schaal 1 : 6000000 en groter

Stedelijke agglomeratie met 1 miljoen inwoners of meer (voor België en de Alpen gelden andere richtlijnen; zie aldaar)

- Overige symbolen**
- Bijzonder object
 - Ruïne
 - Magnetische pool





Schaal 1: 600.000

LEGENDA

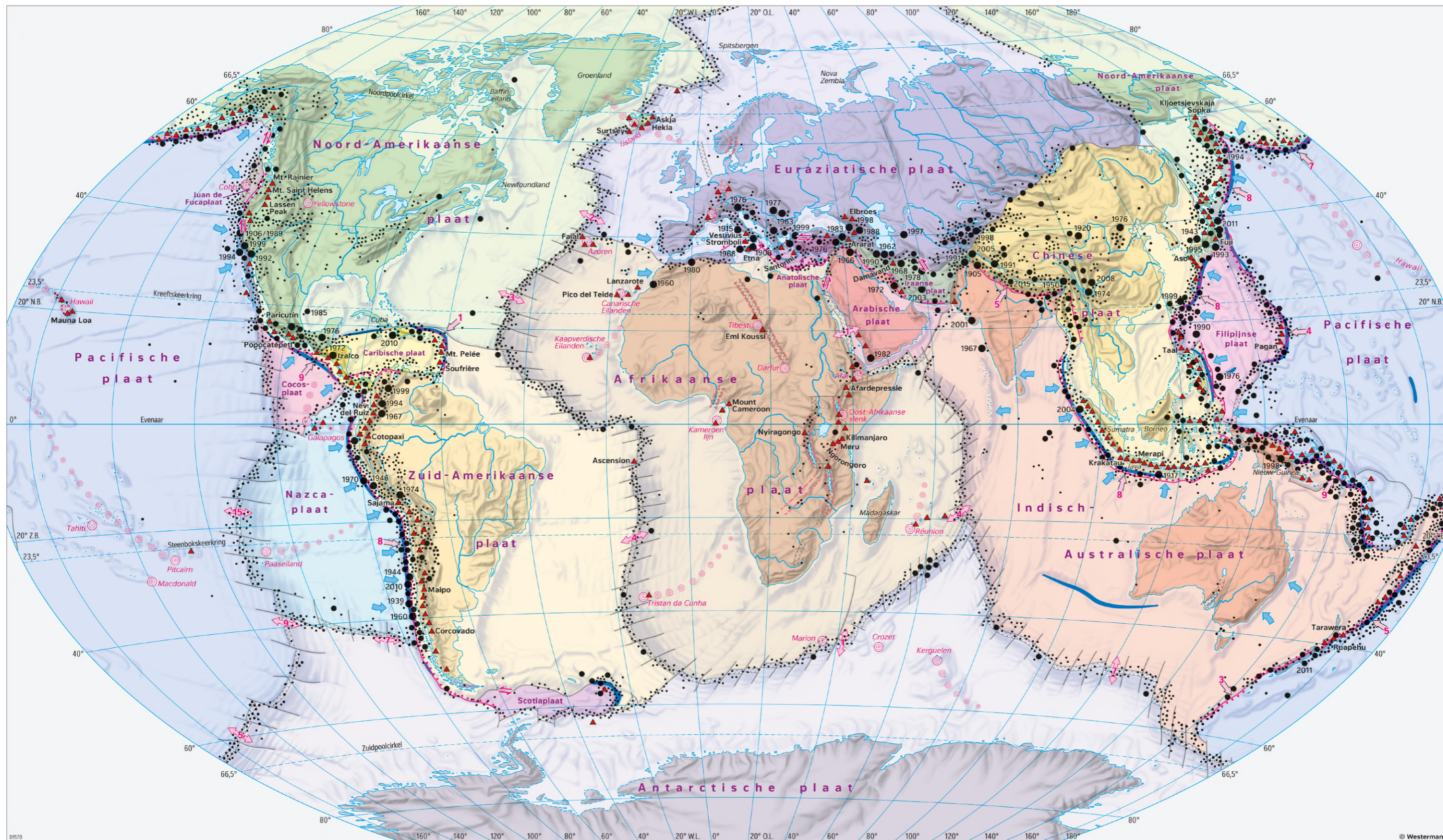
- Land en water**
- +2038 Hoogtepunt met hoogtecijfer (in meters)
 - = Bergpas
 - 2560 Dieptecijfer (in meters)
 - Landijs, gletsjer
 - Moeras
 - 183 Meer met hoogte waterspiegel (in meters)
 - Zoutmeer
 - Meer met wisselende kustlijn
 - Koraalrif
 - Rivier
 - Wadi
 - Rivier met waterval of stroomversnelling
 - Stuwdam en stuwmeer
 - Kanaal
- Verkeer**
- Autosnelweg } op overzichtskaarten 1 : 750000 en groter
 - Autoweg } op overzichtskaarten kleiner dan 1 : 750000
 - Auto(snel)weg } op overzichtskaarten kleiner dan 1 : 750000
 - Wegen in aanleg
 - Verkeerstunnel
 - Spoorweg
 - Hogesnelheidslijn
 - Spoorwegtunnel
 - Luchthaven
 - Vliegveld
 - Veerdienst
- Grenzen**
- Landsgrens
 - Landsgrens, omstreden of niet definitief
 - Provincie- of overeenkomstige grens
 - Grens van politiek afhankelijk gebied
 - Nationaal park
 - Datumgrens
- Plaatsymbolen**
- BEIJING Plaats met 10 miljoen inwoners of meer
 - NEW YORK Plaats met 5 - 10 miljoen inwoners
 - BRASÍLIA Plaats met 2,5 - 5 miljoen inwoners
 - SOFIA Plaats met 1 - 5 miljoen inwoners
 - Benghazi Plaats met 500 000 - 1 miljoen inwoners
 - Córdoba Plaats met 250 000 - 500 000 inwoners
 - Hobart Plaats met 100 000 - 250 000 inwoners
 - Siena Plaats met 50 000 - 100 000 inwoners
 - Narvik Plaats met 10 000 - 50 000 inwoners
 - Aspen Plaats met minder dan 10 000 inwoners
 - New Delhi Hoofdstad binnen de agglomeratie van een andere stad
- Op overzichtskaarten met een schaal van 1 : 1250000 en groter geven de symbolen de steden weer, op kleinere schalen worden de agglomeraties weergegeven.
- Schaal 1 : 600000 en groter**
- Stedelijke agglomeratie met 1 miljoen inwoners of meer (voor België en de Alpen gelden andere richtlijnen; zie aldaar)
- Overige symbolen**
- Bijzonder object
 - Ruïne
 - Magnetische pool



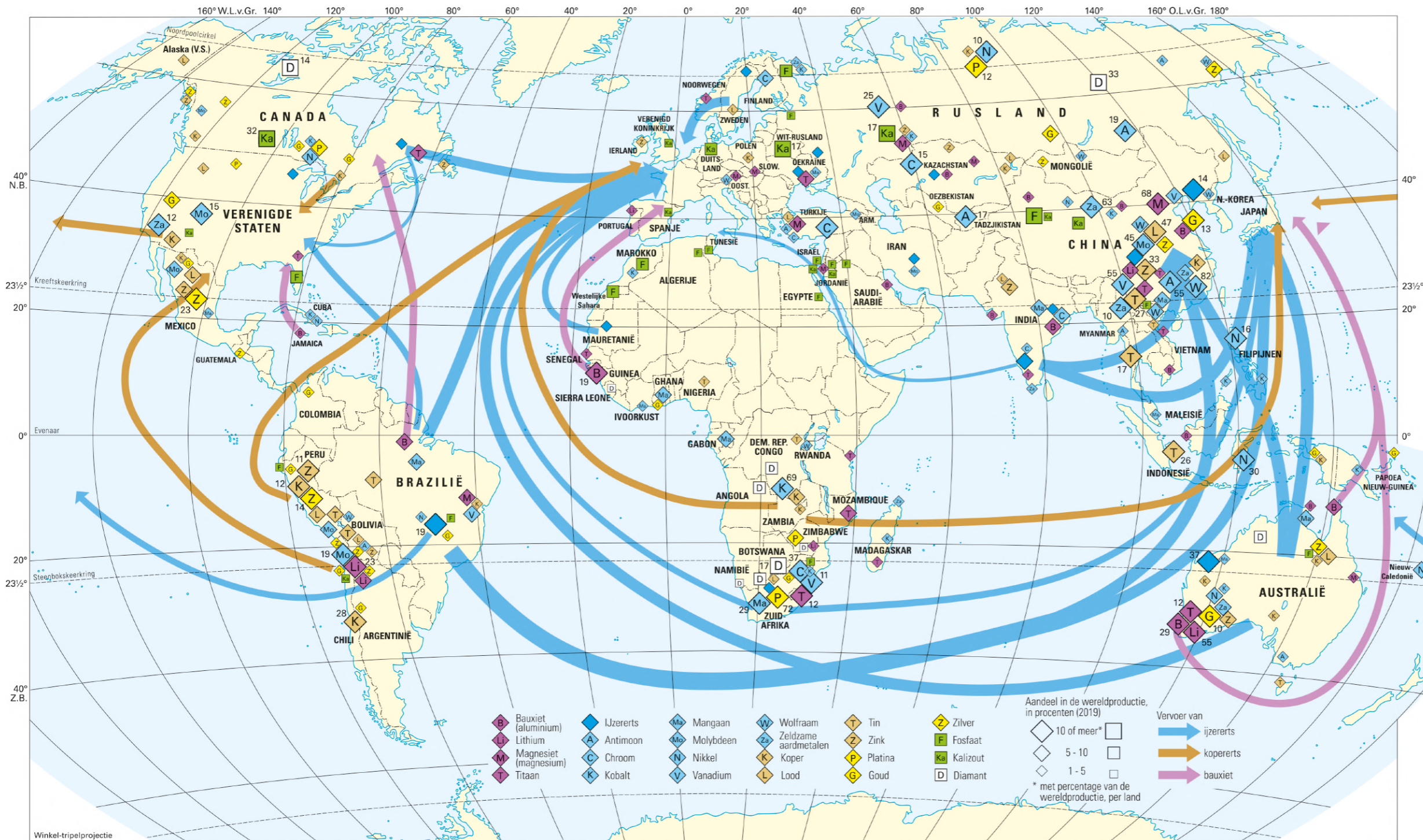
Schaal 1: 600.000

LEGENDA

- Land en water**
- +2038 Hoogtepunt met hoogtecijfer (in meters)
 - = Bergpas
 - 2560 Dieptecijfer (in meters)
 - Landijs, gletsjer
 - Moeras
 - 183 Meer met hoogte waterspiegel (in meters)
 - Zoutmeer
 - Meer met wisselende kustlijn
 - Koraalrif
 - Rivier
 - Rivier met waterval of stroomversnelling
 - Stuwdam en stuwmeer
 - Kanaal
- Verkeer**
- Autosnelweg } op overzichtskarten
 - Autoweg } 1 : 750000 en groter
 - Auto(snel)weg } op overzichtskarten
 - Wegen in aanleg } kleiner dan 1 : 750000
 - Verkeerstunnel
 - Spoorweg
 - Hogesnelheidslijn
 - Spoorwegtunnel
 - Luchthaven
 - Vliegveld
 - Veerdienst
- Grenzen**
- Landsgrens
 - Landsgrens, omstreden of niet definitief
 - Provincie- of overeenkomstige grens
 - Grens van politiek afhankelijk gebied
 - Nationaal park
 - Datumgrens
- Plaatsymbolen**
- BEIJING Plaats met 10 miljoen inwoners of meer
 - NEW YORK Plaats met 5 - 10 miljoen inwoners
 - BRASÍLIA Plaats met 2,5 - 5 miljoen inwoners
 - SOFIA Plaats met 1 - 5 miljoen inwoners
 - Bénghazi Plaats met 500 000 - 1 miljoen inwoners
 - Córdoba Plaats met 250 000 - 500 000 inwoners
 - Hobart Plaats met 100 000 - 250 000 inwoners
 - Siena Plaats met 50 000 - 100 000 inwoners
 - Navik Plaats met 10 000 - 50 000 inwoners
 - Aspen Plaats met minder dan 10 000 inwoners
 - New Delhi Hoofdstad binnen de agglomeratie van een andere stad
- Op overzichtskarten met een schaal van 1 : 1250000 en groter geven de symbolen de steden weer, op kleinere schalen worden de agglomeraties weergegeven.
- Schaal 1 : 600000 en groter**
- Stedelijke agglomeratie met 1 miljoen inwoners of meer (voor België en de Alpen gelden andere richtlijnen; zie aldaar)
- Overige symbolen**
- Bijzonder object
 - Ruïne
 - Magnetische pool

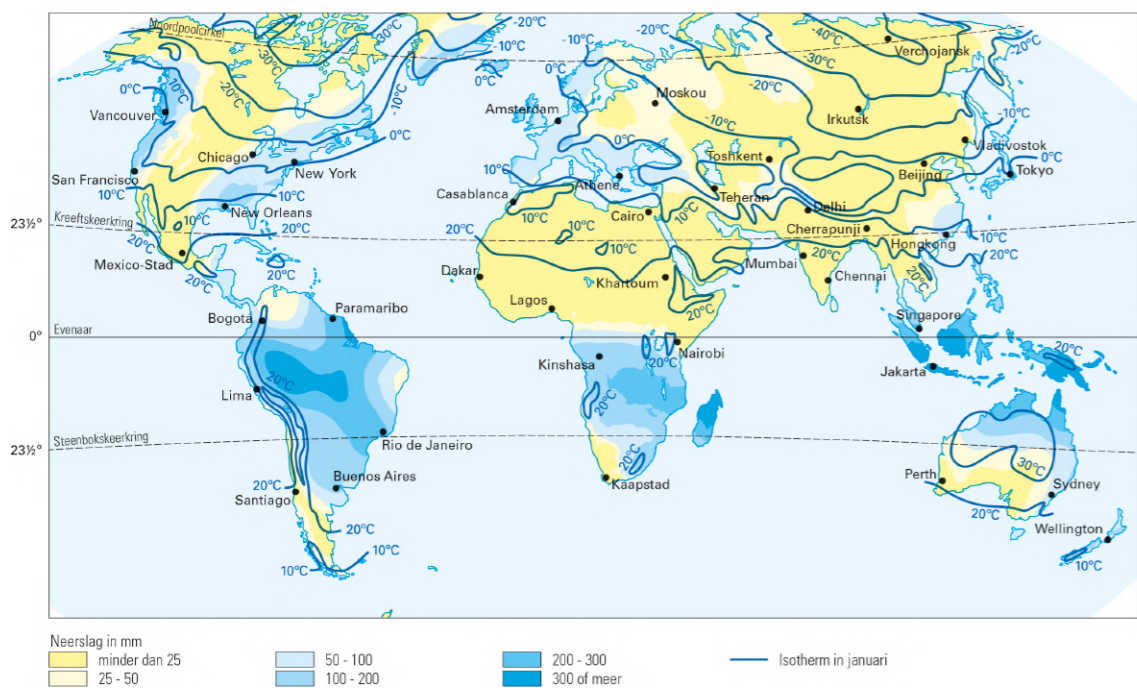


<p>Platentektoniek</p> <ul style="list-style-type: none"> Plaatgrens (deels vermoedelijk) Ontstaan van nieuwe plaatgrenzen Oceanische rug met dwarsbreuken en centrale kloof Trog 	<p> Actieve subductie (met richting)</p> <p> Transforme plaatgrens</p> <p> Slenk</p> <p> Divergente beweging van platen (op de zeebodem) in cm/jaar</p> <p> Beweging van platen met richting in cm/jaar</p>	<p>Aardbevingen</p> <ul style="list-style-type: none"> Epicentra van aard- en zeebevingen (tot 700 km diep) Slenk Zware tot zeer zware beving (sterkte hoger dan 7 op de schaal van Richter, hypocentrum minder dan 60 km diep) 	<ul style="list-style-type: none"> 2011 Catastrofale aardbeving met jaartal Tsunami-rijstroom <p>Vulkanisme</p> <ul style="list-style-type: none"> Vulkaan uit het kwartaal Hotspot in de aardmantel Ketten van dode vulkanen
--	---	--	--



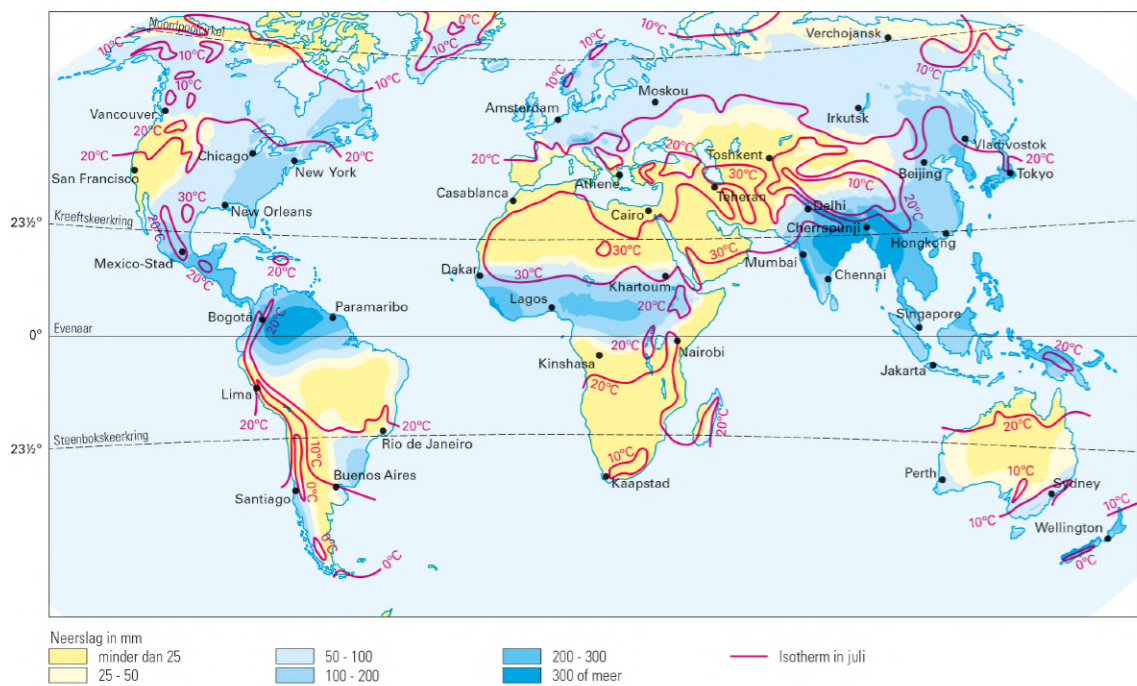
Schaal 1: 90.000.000

TEMPERATUUR EN NEERSLAG IN JANUARI



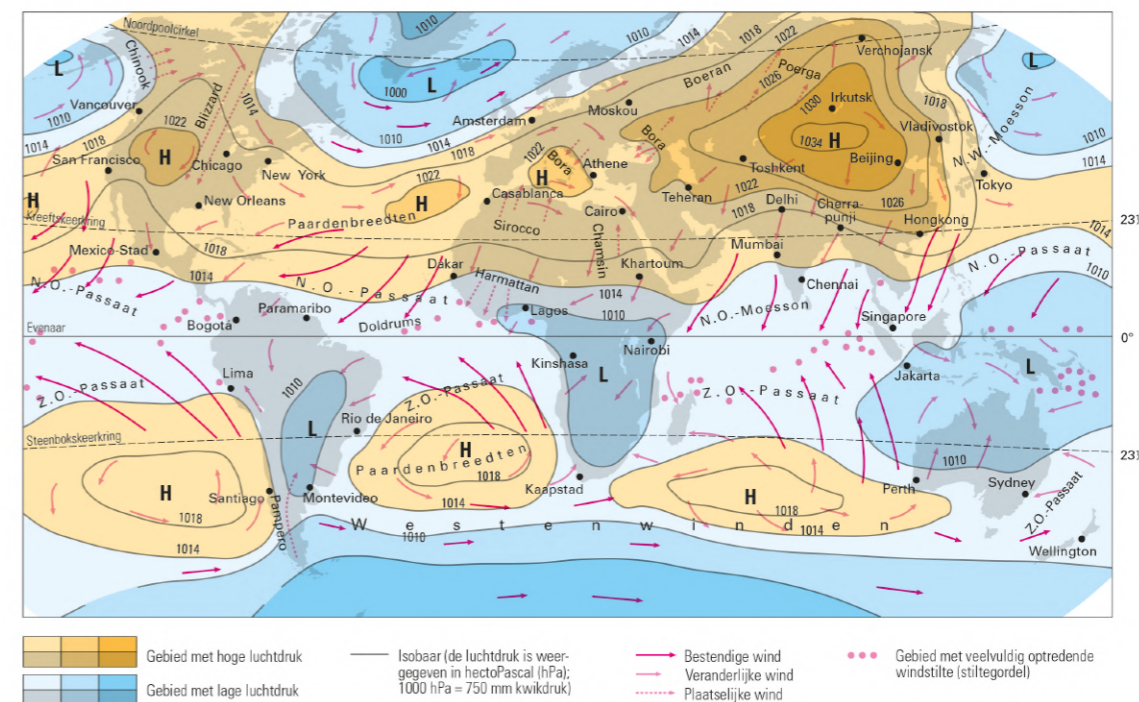
Schaal 1: 200.000.000

TEMPERATUUR EN NEERSLAG IN JULI



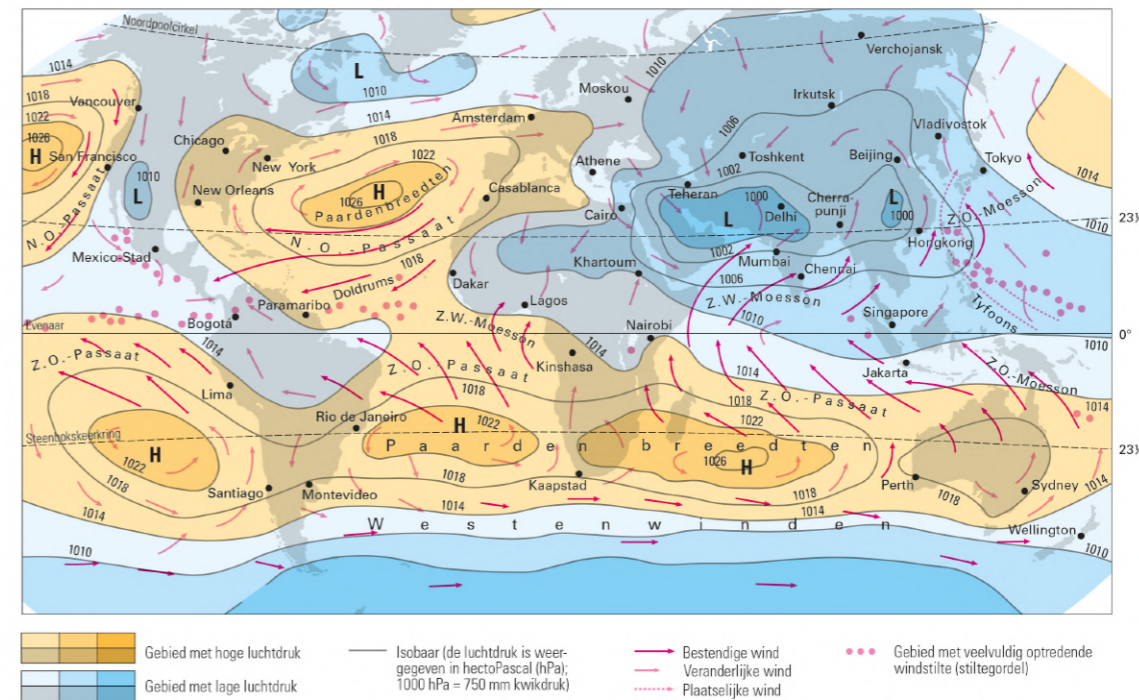
Schaal 1: 200.000.000

LUCHTDruk EN WINDEN IN JANUARI

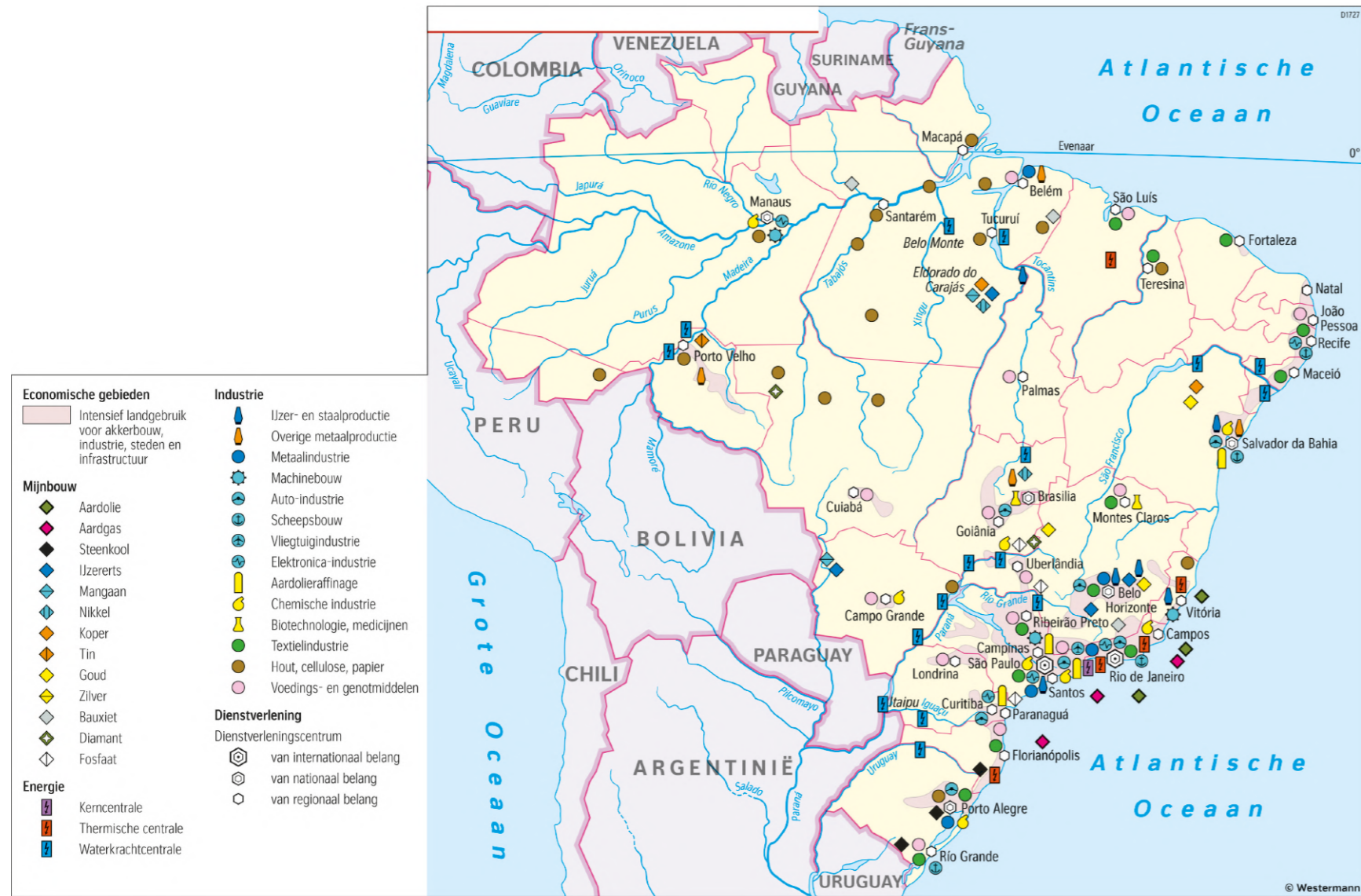


Schaal 1: 200.000.000

LUCHTDruk EN WINDEN IN JULI



Schaal 1: 200.000.000



Schaal 1: 30.000.000

